




SCHEDA DESCRITTIVA DI RILEVAZIONE SUPERFICI COMUNALI

Localizzazione					
Descrizione tipologia di superficie	Murata				
Indirizzo e numero civico	Facciata in via Casagnotta				
Coordinate satellitari (link)	Lat. 40°57'51.74"N Long. 14°35'41.31"E				
Superficie					
Proprietà	<input type="checkbox"/>	Pubblica	<input type="checkbox"/>	Privata	<input checked="" type="checkbox"/> Mista
Nel caso di proprietà privata o mista, descrivere il provvedimento che l'ha opzionata ai fini in questione	(es. avviso pubblico per la segnalazione da parte di privati di proprie superfici per la possibile realizzazione di opere, ecc.)				
Dimensioni	Lunghezza: 30m Altezza: 6m				
Stato della superficie	<input type="checkbox"/>	Ottimo	<input type="checkbox"/>	Discreto	<input checked="" type="checkbox"/> Pessimo
Note relative alla finitura attuale della superficie e agli interventi a farsi per il migliore risultato dell'opera pittorica	La superficie è in cemento a vista				
Documentazione					
Ortofoto (eventuale)					
Vista frontale					

Viste di scorcio			
Eventuali dettagli			
Contesto			
Vincoli e prescrizioni			
La superficie è / non è sottoposta a		Sì	No
	Vincolo storico-artistico		X
	Vincolo paesaggistico		X
	Perimetrazione zona A PdF		X
	Perimetrazione UNESCO		X
	Piano del colore		X
	Censimento Architetture MiC		X
	Altro (descrivere)		